

VELKOMMEN TIL ODSHERREDS HYGGELIGE HAVNE





ODDEN HAVN

AUTENTISK OG CHARMERENDE HAVNEMILJØ

HAVNEN

er beliggende på nordsiden af Sjællands Odde. Det er en af de få havne, hvor der fortsat er et autentisk fiskermiljø med kuttere, bedding, værft, røgeri og, fiskehandel.

Havnen er anlagt i begyndelse af 1900-tallet og løbende udvidet og moderniseret. Lystbådehavnen er integreret i det charmerende havnemiljø og er Blå flag godkendt.



OPLEVELSER

På den høje klint vest for havnen ligger Odde Røgeri, der er tegnet af den verdensberømte arkitekt, Arne Jacobsen. Det samme gælder det cirkelrunde hus, som man passerer på vejen op til røgeriet. På skrænten lige ud for havnen er rejst en stor mindesten for Søslaget ved Sj. Odde i 1808. Det var her søhelten Peder Willemoes på linjeskibet Prinds Christian kæmpede mod den engelske overmagt. Selve slaget fandt sted få hundrede meter ud fra den nuværende havn. Willemoes er begravet på Odde kirkegård – og der er rejst et mindemærke for de faldne med Grundtvigs digt "De snekker de mødtes i kvæld på hav..."

På selve havnen findes 2 restauranter, hvor frisk fisk naturligvis er en vigtig ingrediens.

I havnens østlige ende er anlagt en bademole – og i nærheden findes også sauna.

1. Røgeri/ Räuherei. 2. Restaurant/ Restaurant. 3. Fiskehandel/ Fischgeschäft. 4. Skibsproviantering/ Schiffsproviantierung. 5. "Biggas Bro" – bademole/ Bademole.
Indkøb: Superbrugsen, Oddenvej 217, ligger i gå-afstand fra havnen (ad Østre Havnevej)/ Einkauf: Superbrugsen, Oddenvej 217, liegt in Gehabstand vom Hafen (am Østre Havnevej).

ODDEN FISK





RØRVIG HAVN

- KRABBEBEFANGST, FERIE OG FÆRGE

HAVNEN

Rørvig har "altid" haft en maritim betydning. I den sene vikingetid blev der foretaget kongevalg lidt øst for havnen (Isøre Ting) – og siden 1600-tallet har lodseriet på fjorden haft udgangspunkt fra den fredede Lodsoldermandsgård.

Om sommeren er Rørvig havn et mylder af liv. Her mødes fastboende, sejlere og sommerhusgæster på molerne, hvor børnene ligger på maven for at fange krabber. Her bydes velkommen og tages afsked når færgen hver time ankommer og afgår til Hundested.

Røgeri, fiskehandel, bådewærft, sejlklub, kajakklub, grillplads og ikke mindst den fredede Lodsoldermandsgård er med til at give havnen karakter og stemning. Det er også fra havnen man kan følge den smukke fjordsti sydpå langs Isefjorden.

OPLEVELSER

Følger man Fjordstien ca. 500 m mod sydvest, når man frem til "det gamle Rørvig" med de smukke stråttækte skipperhuse, gamle gårde og den fredede mølle. Fjordstien fører videre over Nakke og naturreservatet Hovvig til Nykøbing (10 km).

Der er flere vandrestier i området, bl.a. over indlandsklitten Højsandet til Dybesø og Kattegat.

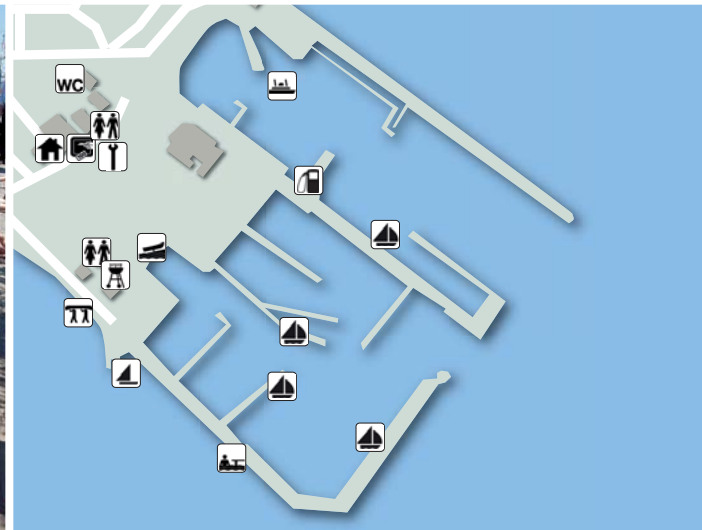
Lidt nord for Rørvig – på Løkkemosevej – ligger Danmarks geografiske midtpunkt.


De fredede naturområder Korshage (ved indsejlingen til Isefjord) og Skansehage er også et besøg værd.

En af Danmarks allerbedste badestrande ligger nord for Rørvig, for enden af Telegrafvej.



1. Tankstation/ Tankstelle. 2. Restaurant/ Restaurant. 3. Lodsoldermandsgård/ Lodsoldermandsgård. 4. Færgekort/ Hafnenbüro. 5. Kiosk/ Kiosk. 6. Røgeri, fiskehandel/ Räucherei, Fischgeschäft.
Indkøb: Bager findes på Toldbodvej. Supermarked findes ved Smedestræde/ Einkauf: Bäcker im Toldbodvej. Supermarkt in der Smedestræde.





NYKØBING HAVN

- FJORD, SKOV OG KØBSTAD

HAVNEN

Nykøbing havn er oprindeligt opført som handels- og industrihavn i midten af 1800 – tallet. Den ligger ca. 1 km fra bykernen, hvilket skyldes ønsket om at anlægge en havn udenfor ”den grundede vig” (som Grundtvig-slægten har taget sit navn efter), som i 1800- tallet gik helt op hvor den nuværende stationsbygning ligger.

Lystbådehavnen ligger med Grønnehaveskoven som et smukt bagtæppe. Havnerarealet rummer bl.a. legeplads, grillplads og shelter til primitiv overnatning.

Følger man Havnevej, kommer man frem til byens gågade med supermarkeder, specialbutikker samt et bredt udvalg af caféer og restauranter.

OPLEVELSER

Havnen rummer nærmest en ”kunstnerlandsby” med 7 aktive kunstnere/ gallerier.

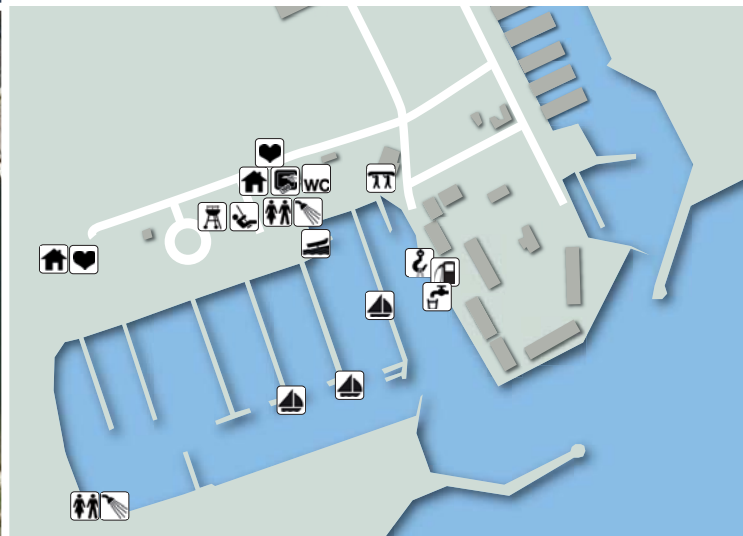
Fra havnen kan man spadsere ad Egebjergvej til Hempel Glasmuseum og Kulturhistorisk Museum. Der er flere gode vandreruter i området, bl.a. mod syd til Anneberg-skoven og mod øst til naturreservatet Hovvig.

I Nykøbing by finder I Kulturhuset med bibliotek, kunststillinger og musikcafé.

Nord for Nykøbing – ca. 3 km fra havnen – findes en meget fin badestrand med klitter (Nykøbing Nordstrand).

Sommerland Sjælland ligger blot 4 km fra havnen.

1. Svømmehal/ Schwimmhalle. 2. Restaurant/ Restaurant. 3. Kulturhus/ Kulturhaus.
 4. Turistinformation/ Tourist Information. 5. Gågade/ Fußgängerzone. 6. Postkontor/ Post.
 7. Station/ Bahnhof. 8. Kunstnerbyen/ Künstlerstadt. 9. Psykiatrimuseet/ Psychiatriemuseum.
 10. Hempel Glasmuseum/ Hempel Glasmuseum. 11. Odsherreds Kulturhistoriske Museum/
 Odsherreds Kulturhistorisches Museum
 Indkøb: Supermarkeder i Algade (Irma, Superbrugsen, Aldi, Netto, Superbest).
 Bager findes i Algade og Svanestræde samt i Superbrugsen/
 Einkauf: Supermärkte in der Fußgängerzone (Irma, SuperBrugsen, Aldi, Netto, EuroSpar,
 Fakta). Bäcker gibt es in Algade und Svanestræde sowie im SuperBrugsen.



21 SEVÆRDIGHEDER I ODSHERRED

Piktogrammer

-  Off. toiletter/ Öffentl. Toiletten
-  Sejler toiletter/ Toiletten für Segler
-  Brusebad/ Duschraum
-  Sauna/ Sauna
-  Vaskeri/ Waschsalon
-  Grill/ Grill
-  Legeplads/ Spielplatz
-  Shelter/ Shelter
-  Havnekontor/ Hafengebäude
-  Pengeautomat/ Geldautomat
-  Bådebyggeri/ Bootswerft
-  Dieselautomat/ Dieselautomat
-  Kran/ Kran
-  Slæbested/Bedding/ Helling
-  Optimistjollebro/ Optimist-Jollen
-  Kajakbro/ Kajakbrücke
-  Ferskvand/ Süßwasser
-  Færge/ Fähre
-  Hjertestarter/ Herzstarter
-  Badebro/ Badebrücke
-  Indkøb/ Einkauf
-  Vandrersti/ Wanderweg



- 1** Gniben – Sjællands Odde yderste spids
- 2** Afmærket vandrerute
- 3** Odden kirke – gravmonument for søhelten Willemoes
- 4** Jættestuerne v. Stenstrup. 5.000 år gammel med udgravet dobbeltkammer
- 5** Jættestuen Birkehøj – 11 m. langt gravkammer
- 6** Næsholm – middelalderlig borgruin nord for Højby sø
- 7** Højsandet – kunstig indlandsklit mellem Rørvig og Dybesø
- 8** Korshage – fredet naturområde med store lyngarealer
Rasteplads for trækfugle
- 9** Skansehage – naturområde med mindsten for valg af vikingekonger
- 10** Museum Odsherred – udstilling ”Solens land”, bygget op omkring Solvognen
- 11** Hempel Glasmuseum – antikke glas og porcelæn
- 12** Sommerland Sjælland - forlystelsespark
- 13** Højby Kirke – enestående kalkmalerier
- 14** Fundsted for Solvognen
- 15** Ulkerup skov – ruiner fra nedlagt landsby
- 16** Odsherred Zoo – 100 arter, 600 dyr
- 17** Esterhøj
- 18** Odsherreds Kunstmuseum
- 19** Malergården – Swanefamiliens hjem
- 20** Vejrhøj – 121 m.o.h.
- 21** Dragsholm Slot



Odsherred Havne · Snekkevej 9A · 4500 Nykøbing Sjælland · Mail: odsherredhavne@odsherred.dk · www.odsherredhavne.dk